



АДМИНИСТРАЦИЯ ГОРОДА ПЕРМИ
ДЕПАРТАМЕНТ ЗЕМЕЛЬНЫХ ОТНОШЕНИЙ

РЕШЕНИЕ

О размещении объектов № 1567 от 16.08.2019

г. Пермь, ул. Сибирская, 15

Департамент земельных отношений администрации города Перми в соответствии с пунктом 3 статьи 39.36 Земельного кодекса Российской Федерации, Положением о порядке и условиях размещения объектов на землях или земельных участках, находящихся в государственной или муниципальной собственности, на территории Пермского края без предоставления земельных участков и установления сервитутов, утвержденным постановлением Правительства Пермского края от 22.07.2015 № 478-п

разрешает: ООО «Пермская химическая компания» (ИНН 5908025665, ОГРН 1025901603991, место нахождения: 614034, Пермский край, г. Пермь, ул. Воронежская, д. 56)

размещение объекта: сеть хозяйственно-фекальной канализации

на землях: государственная собственность на которые не разграничена

на срок: 11 месяцев

способ размещения объекта: подземный

местоположение: г. Пермь, Кировский район, ул. Воронежская.

Территория, согласно схеме, расположена в зоне с особыми условиями использования территорий: приаэродромная территория аэродрома аэропорта Большое Савино; в прочих зонах ограничений: зона катастрофического затопления.

ООО «Пермская химическая компания»:

1. Соблюдать правила охранных зон воздушного пространства, установленные постановлением Правительства Российской Федерации от 11.03.2010 № 138 «Об утверждении Федеральных правил использования воздушного пространства Российской Федерации».

2. Не допускать на земельном участке размещение объектов без обеспечения инженерной защиты таких объектов от затопления, подтопления.

В соответствии с пунктом 7(2) Положения о порядке и условиях размещения объектов на землях или земельных участках, находящихся в государственной или муниципальной собственности, на территории Пермского края без предоставления земельных участков и установления сервитутов, утвержденного постановлением Правительства Пермского края от 22.07.2015 № 478-п, представить в департамент земельных отношений администрации города Перми в течение 1 месяца с момента размещения объектов материалы

контрольной геодезической съемки размещенных объектов на бумажном и электронном носителях на безвозмездной основе.

В соответствии со статьей 20¹ Закона Пермского края от 14.09.2011 № 805-ПК «О градостроительной деятельности в Пермском крае» ООО «Пермская химическая компания»:

Не позднее, чем за 10 рабочих дней до начала строительства и (или) реконструкции безвозмездно передает в департамент градостроительства и архитектуры администрации города Перми один экземпляр копий разделов проектной документации, предусмотренных пунктом 1 части 12 статьи 48 Градостроительного кодекса Российской Федерации;

В течение 10 рабочих дней после окончания работ по строительству, реконструкции безвозмездно передает в департамент градостроительства и архитектуры администрации города Перми схему, отображающую расположение объекта и сетей инженерно-технического обеспечения, подписанную застройщиком ООО «Пермская химическая компания».

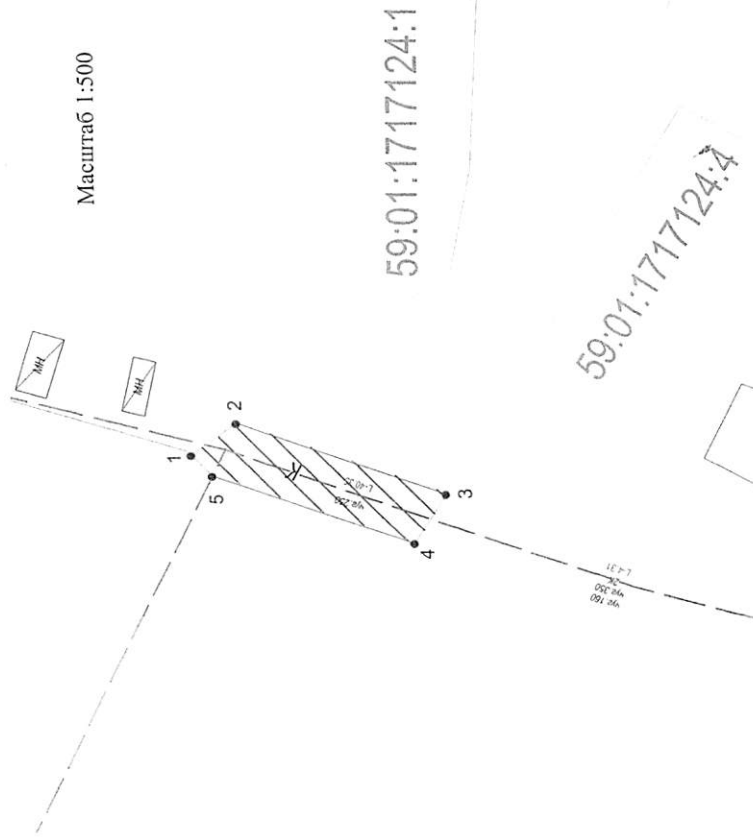
Приложение: схема предполагаемых к использованию земель или части земельного участка на 2 л. в 1 экз.

Начальник отдела предоставления
земельных участков по работе
с юридическими лицами




Н.М. Санникова

Схема предполагаемых к использованию земель или части земельного участка



Ситуационный план



59:01:4410027 - номер кадастрового квартала

-номер и граница земельного участка, включенного в ЕГРН

- поворотная точка объекта

Номер зоны с особыми условиями использования территории

Каталог координат, м
МСК-59, зона 2

№	X	Y
1	520972.14	2207805.53
2	520967.47	2207808.86
3	520945.78	2207801.39
4	520949.10	2207796.20
5	520970.01	2207803.34

Площадь: 144,13 кв.м

Объект: сеть хозяйственно-фекальной канализации
Местоположение: г. Пермь, ул. Воронежская
Категория земель: земли населенных пунктов
Протяженность: 27,5 метра

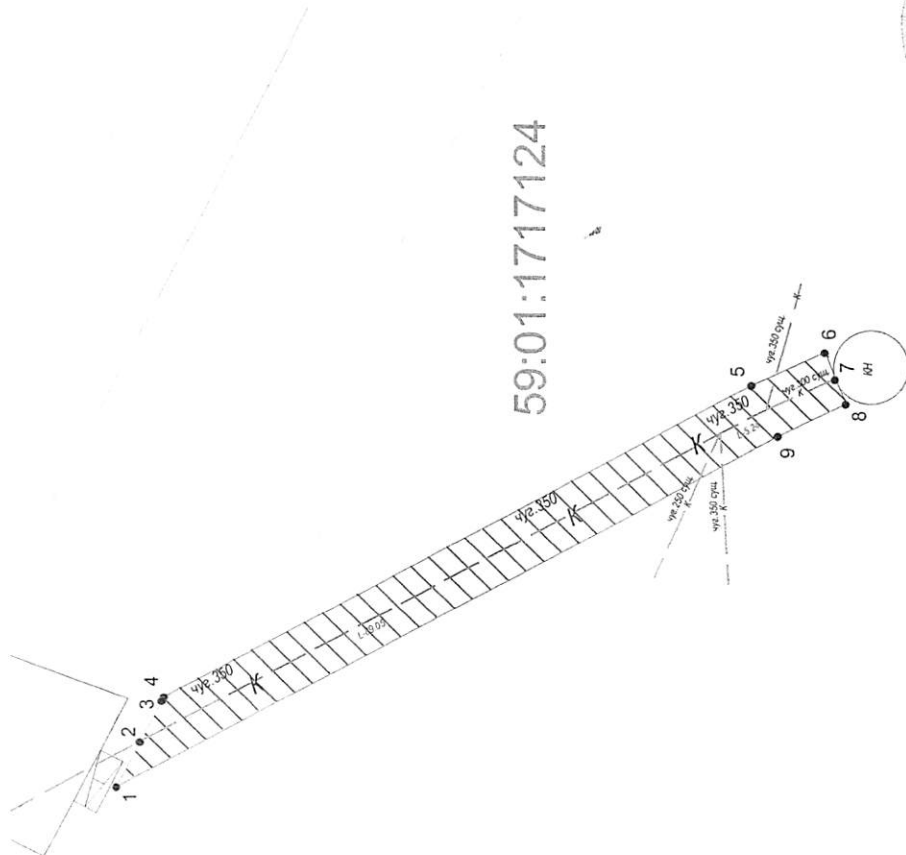
Заявитель "ООО" 2019 года




А.И. Никитин
МП

Схема предполагаемых к использованию земель или части земельного участка

Масштаб 1:500



Ситуационный план



59:01:44:10027

- номер кадастрового квартала

- номер и граница земельного участка, включенного в ЕГРН

:156

- поворотная точка объекта

Номер зоны с особыми условиями использования территории

59.32.2.657

Каталог координат, м
МСК-59, зона 2

№	X	Y
1	520841.31	2207775.34
2	520838.82	2207780.09
3	520836.58	2207784.37
4	520836.35	2207784.81
5	520775.37	2207817.38
6	520767.79	2207820.79
7	520766.76	2207817.92
8	520765.66	2207815.32
9	520772.64	2207812.04

Площадь: 488,64 кв.м

Объект: сеть хозяйственно-фекальной канализации
Местоположение: г. Пермь, ул. Воронежская
Категория земель: земли населенных пунктов
Протяженность: 81,40 метра

Заявитель "АТ" 07 2019 года



А.И. Нестерова
МП